



ประกาศสำนักงานการปฏิรูปที่ดินจังหวัดระนอง
เรื่อง ผลการคัดเลือกและจัดที่ดินให้แก่เกษตรกรเข้าทำประโยชน์ในเขตปฏิรูปที่ดินจังหวัดระนอง

ด้วย เกษตรกรได้ยื่นคำขอรับการจัดที่ดินแทนที่เกษตรกรผู้ได้รับการจัดให้เข้าทำประโยชน์ ซึ่งถึงแก่ความตาย ตามความในข้อ ๓๐ แห่งระเบียบคณะกรรมการปฏิรูปที่ดินเพื่อเกษตรกร ว่าด้วยหลักเกณฑ์ วิธีการและเงื่อนไขในการคัดเลือกและจัดที่ดินให้แก่เกษตรกร การโอนหรือตกทอดทางมรดกสิทธิการเช่า หรือเช่าซื้อ และการจัดการทรัพย์สินและหนี้สินของเกษตรกรผู้ได้รับที่ดิน พ.ศ. ๒๕๖๔ ต่อสำนักงานการปฏิรูปที่ดิน จังหวัดระนอง และปฏิรูปที่ดินจังหวัดระนอง ในฐานะผู้รับมอบอำนาจจากเลขาธิการสำนักงานการปฏิรูปที่ดิน เพื่อเกษตรกร ตามความในข้อ ๑๑ แห่งระเบียบดังกล่าว ประกอบคำสั่งสำนักงานการปฏิรูปที่ดิน เพื่อเกษตรกร ที่ ๔๐๓/๒๕๖๔ เรื่อง มอบหมายหน้าที่และอำนาจในการคัดเลือกและจัดที่ดินให้แก่เกษตรกร ในเขตปฏิรูปที่ดิน สังกัด ณ วันที่ ๑๖ กรกฎาคม พ.ศ. ๒๕๖๔ ได้พิจารณาตรวจสอบข้อเท็จจริงและพยานหลักฐาน ที่เกี่ยวข้องที่จำเป็นแก่การพิสูจน์ข้อเท็จจริงตามความในข้อ ๑๒ และข้อ ๓๓ แห่งระเบียบดังกล่าวแล้ว เห็นว่า เกษตรกรผู้ยื่นคำขอรับการจัดที่ดินแทนที่เกษตรกรผู้ได้รับการจัดให้เข้าทำประโยชน์ซึ่งสละสิทธิหรือถึงแก่ความตาย มีคุณสมบัติครบถ้วนตามหลักเกณฑ์ที่กำหนด และไม่มีลักษณะต้องห้ามตามความในข้อ ๙ และข้อ ๑๐ แห่งระเบียบฯ จึงมีคำสั่งอนุญาตให้เกษตรกรได้รับการคัดเลือกและจัดที่ดินให้แก่เกษตรกรในเขตปฏิรูปที่ดิน จังหวัดระนอง กรณีการจัดที่ดินแทนที่เกษตรกรผู้ได้รับการจัดให้เข้าทำประโยชน์ซึ่งสละสิทธิหรือถึงแก่ความตาย ตามความในข้อ ๓๐ แห่งระเบียบฯ โดยวิธีการจัดให้เข้าทำประโยชน์ในเขตปฏิรูปที่ดินจังหวัดระนอง ประเภทที่ดิน แปลงเกษตรกรรวม เกษตรกรจำนวน ๖ ราย ที่ดินจำนวน ๙ แปลง เนื้อที่ประมาณ ๙๘-๐-๔๗ ไร่ รายละเอียด ตามบัญชีรายชื่อเกษตรกรและแผนผังแสดงขอบเขตการถือครองที่ดินแนบท้ายประกาศนี้

อาศัยอำนาจตามความในข้อ ๑๑ ข้อ ๑๖ และข้อ ๓๕ แห่งระเบียบคณะกรรมการปฏิรูปที่ดิน เพื่อเกษตรกร ว่าด้วยหลักเกณฑ์ วิธีการและเงื่อนไขในการคัดเลือกและจัดที่ดินให้แก่เกษตรกร การโอนหรือ ตกทอดทางมรดกสิทธิการเช่าหรือเช่าซื้อ และการจัดการทรัพย์สินและหนี้สินของเกษตรกรผู้ได้รับที่ดิน พ.ศ. ๒๕๖๔ และคำสั่งสำนักงานการปฏิรูปที่ดินเพื่อเกษตรกรที่ ๔๐๓/๒๕๖๔ สังกัด ณ วันที่ ๑๖ กรกฎาคม ๒๕๖๔ เรื่อง มอบหมายหน้าที่และอำนาจในการคัดเลือกและจัดที่ดินให้แก่เกษตรกรในเขตปฏิรูปที่ดิน สำนักงานการปฏิรูปที่ดินจังหวัดระนอง จึงประกาศผลการคัดเลือกและจัดที่ดินฯ ให้ทราบโดยทั่วกัน ในการนี้ หากบุคคลใดได้รับความเดือดร้อนเสียหายหรืออาจได้รับความเดือดร้อนเสียหายจากคำสั่งนี้ ให้อุทธรณ์คำสั่งนี้ ต่อปฏิรูปที่ดินจังหวัดระนอง โดยระบุข้อเท็จจริงพร้อมแสดงพยานหลักฐานที่อาศัยเป็นข้ออ้างในการอุทธรณ์ ดังกล่าวภายในสามสิบวัน (๓๐ วัน) นับแต่วันปิดประกาศ ณ สำนักงานการปฏิรูปที่ดินจังหวัดระนอง เลขที่ ๗/๑๙ ถนนชลระอุ ตำบลเขานิเวศน์ อำเภอเมืองระนอง จังหวัดระนอง ในวันเวลาราชการ

อนึ่ง เมื่อพ้น...

อนึ่ง เมื่อพ้นกำหนดระยะเวลาอุทธรณ์แล้ว ให้เกษตรกรผู้ได้รับการคัดเลือกและจัดที่ดินฯ
เข้ารับมอบหนังสืออนุญาตให้เข้าทำประโยชน์ในเขตปฏิรูปที่ดิน (ส.ป.ก. ๔-๐๑) ณ สำนักงานการปฏิรูปที่ดิน
จังหวัดระนอง

ประกาศ ณ วันที่ ๒๕ มีนาคม พ.ศ. ๒๕๖๙



(นายสภัต โฉมมงคล)
ปฏิรูปที่ดินจังหวัดระนอง

แนบท้ายประกาศสำนักงานการปฏิรูปที่ดินจังหวัดระนอง
ประกาศ ณ วันที่ ๒๕ มีนาคม ๒๕๖๙

อำเภอเมืองระนอง


คำขอเลขที่	ผู้ถึงแก่ความตาย	คำขอเลขที่	ผู้รับการจัดที่ดิน แทนที่	แปลงเลขที่ / กลุ่มที่ ว่าง	เนื้อที่ (ไร่)	เกี่ยวพัน
	นายประกอบ มานัสวิน (เสียชีวิต)	๖๕/๒๕๖๗	นายสหสพล มานัสวิน	๗/๖๙๑ (ม.๑ ต. หาดส้ม แป้น)	๒๘-๑-๘๐	ผู้สืบสันดานของ ทายาทชั้นบุตรที่ สละสิทธิ : หลาน
๑/๖๓๘ (ม.๑ ต. หาดส้ม แป้น)				๓-๑-๕๖		
๒/๖๓๘ (ม.๑ ต. หาดส้ม แป้น)				๑๐-๓-๐๘		
	นายวุฒิ แผงน้อย (เสียชีวิต)	๒๖/๒๕๖๙	นางสาวคำ แผงน้อย	๕/ ๔๗๒๘ ๕๔๗๖ (ม.๓ ต. ราชกรูด)	๓-๑-๘๖	คู่สมรส
	นางสาวพร้อม เพชรรัตน์ (เสียชีวิต)	๒๒/๒๕๖๘	นางสาวเฉลิมภัสสร เจือกุนทร	๒/๒๑๔ (ม.๒ ต. เกาะ พยาม)	๓๔-๓-๓๕	บุตร (บุตรบุญธรรม)
รวม เกษตรกรผู้ถึงแก่ความตาย จำนวน ๓ ราย ผู้ขอรับการจัดที่ดินแทนที่ จำนวน ๓ ราย ที่ดิน จำนวน ๕ แปลง เนื้อที่ ประมาณ ๘๐-๓-๖๕ ไร่						


(นายกฤตกร หนูบิล)
ผู้อำนวยการกลุ่มกฎหมาย

แนบท้ายประกาศสำนักงานการปฏิรูปที่ดินจังหวัดระนอง
ประกาศ ณ วันที่ ๒๕ มีนาคม ๒๕๖๙

อำเภอกะเปอร์

คำขอเลขที่	ผู้ถึงแก่ความตาย	คำขอเลขที่	ผู้รับการจัดที่ดิน แทนที่	แปลงเลขที่ / กลุ่มที่ ว่าง	เนื้อที่ (ไร่)	เกี่ยวพัน
	นายอดิพันธ์ แก้วจิ้น (เสียชีวิต)	๒๕/๒๕๖๙	นางอำนวยการ แก้วจิ้น	๑๒/๓๗๙ (ม.๕ ต. บางหิน)	๓-๓-๔๔	เครือญาติของ เกษตรกร (มารดา)
รวม เกษตรกรผู้ถึงแก่ความตาย จำนวน ๑ ราย ผู้ขอรับการจัดที่ดินแทนที่ จำนวน ๑ ราย ที่ดิน จำนวน ๑ แปลง เนื้อที่ ประมาณ ๓-๓-๔๔ ไร่						


(นายกฤตกร หนูนิล)
ผู้อำนวยการกลุ่มกฎหมาย

แนบท้ายประกาศสำนักงานการปฏิรูปที่ดินจังหวัดระนอง
ประกาศ ณ วันที่ ๒๕ มีนาคม ๒๕๖๙

อำเภอสุขสำราญ

คำขอเลขที่	ผู้ถึงแก่ความตาย	คำขอเลขที่	ผู้รับการจัดที่ดิน แทนที่	แปลงเลขที่ / กลุ่มที่ ว่าง	เนื้อที่ (ไร่)	เกี่ยวพัน
	นายอำหรีต สุดจิตร (เสียชีวิต)	๒๗/๒๕๖๙	นางสาวร้อบิ๋หยัน สุดจิตร	๑/๓๖๒ (ม.๑ ต. นาคา)	๑๒-๒-๐๔	บุตร
รวม เกษตรกรผู้ถึงแก่ความตาย จำนวน ๑ ราย ผู้ขอรับการจัดที่ดินแทนที่ จำนวน ๑ ราย ที่ดิน จำนวน ๑ แปลง เนื้อที่ ประมาณ ๑๒-๒-๐๔ ไร่						


(นายกฤตกร หนูนิล)
ผู้อำนวยการกลุ่มกฎหมาย

แนบท้ายประกาศสำนักงานการปฏิรูปที่ดินจังหวัดระนอง
ประกาศ ณ วันที่ ๒๕ มีนาคม ๒๕๖๙

อำเภอละอุ่น

คำขอเลขที่	ผู้ถึงแก่ความตาย	คำขอเลขที่	ผู้รับการจัดที่ดิน แทนที่	แปลงเลขที่ / กลุ่มที่ ว่าง	เนื้อที่ (ไร่)	เกี่ยวพัน
	นายบุญเฉลิม มะลียทอง (เสียชีวิต)	๑๒๗/๒๕๖๗	นางสุทา มะลียทอง	๒๓/๖๙๗ (ม.๓ ต. บางแก้ว)	๐-๒-๕๓	คู่สมรส
				๑๗/๖๙๗ (ม.๓ ต. บางแก้ว)	๐-๐-๙๓	
รวม เกษตรกรผู้ถึงแก่ความตาย จำนวน ๑ ราย ผู้ขอรับการจัดที่ดินแทนที่ จำนวน ๑ ราย ที่ดิน จำนวน ๒ แปลง เนื้อที่ ประมาณ ๐-๓-๓๖ ไร่						

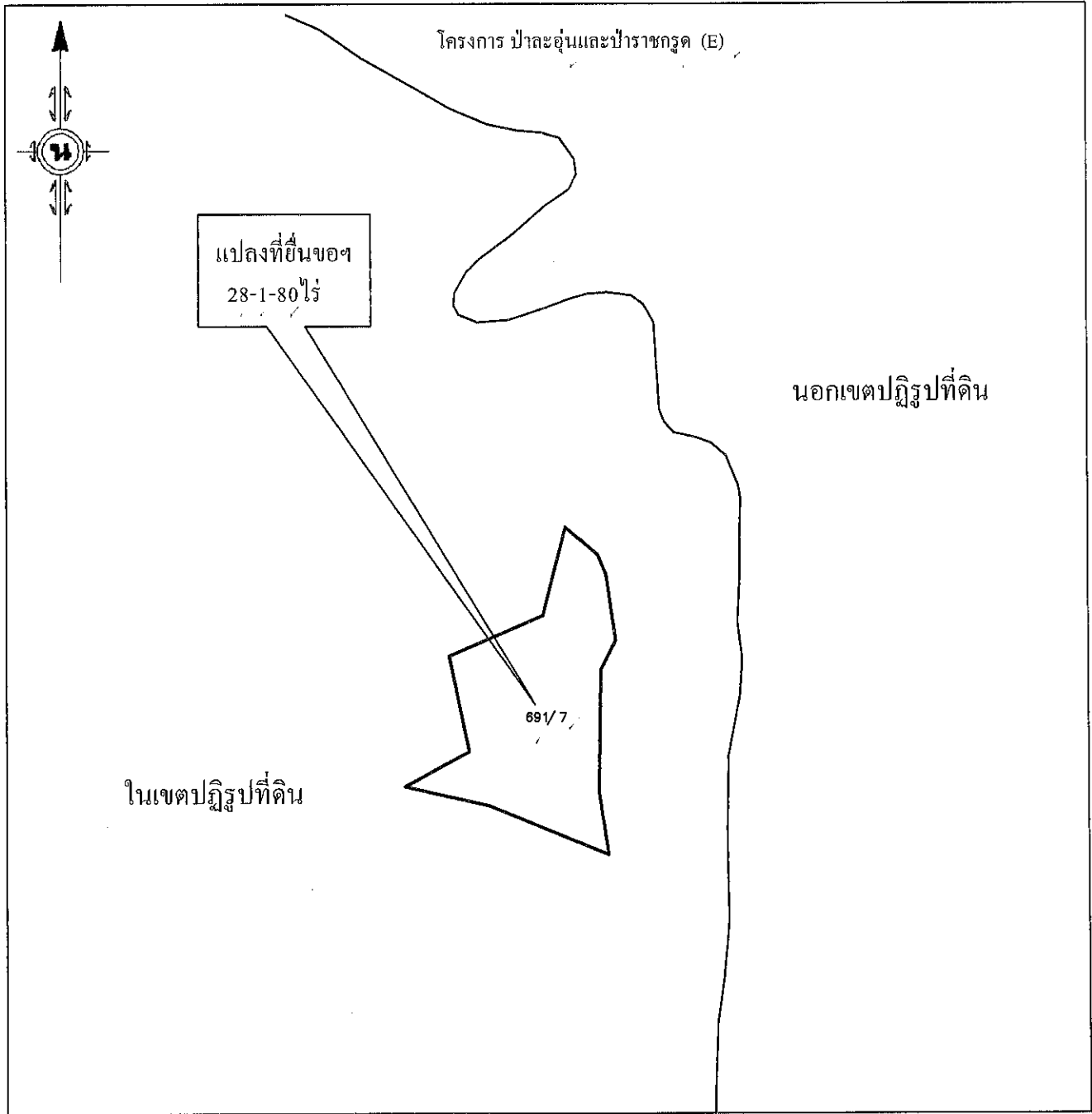

(นายกฤตกร หนูนิล)
ผู้อำนวยการกลุ่มกฎหมาย



สำนักงานการปฏิรูปที่ดินจังหวัดระนอง

แผนผังตำแหน่งและขอบเขตแปลงที่ดิน ราย นายสหัทสพล มานัสวิน

ผู้ยื่นขอเข้าทำประโยชน์ในเขตปฏิรูปที่ดิน ระวาง ส.ป.ก.ที่/กลุ่มที่ 691 แปลงที่ 7
ที่ดินตั้งอยู่ หมู่ที่ 1 ตำบล หาดส้มแป้น อำเภอ เมืองระนอง จังหวัด ระนอง



สัญลักษณ์แผนที่

— เส้นเขตปฏิรูปที่ดิน

□ แปลงที่ดินในเขต

ลงชื่อ.....ผู้จัดทำแผนที่

(นายพงศกร เกตุแก้ว)

ผู้ช่วยนายช่างสำรวจ

ลงชื่อ.....ผู้จัดตรวจสอบ

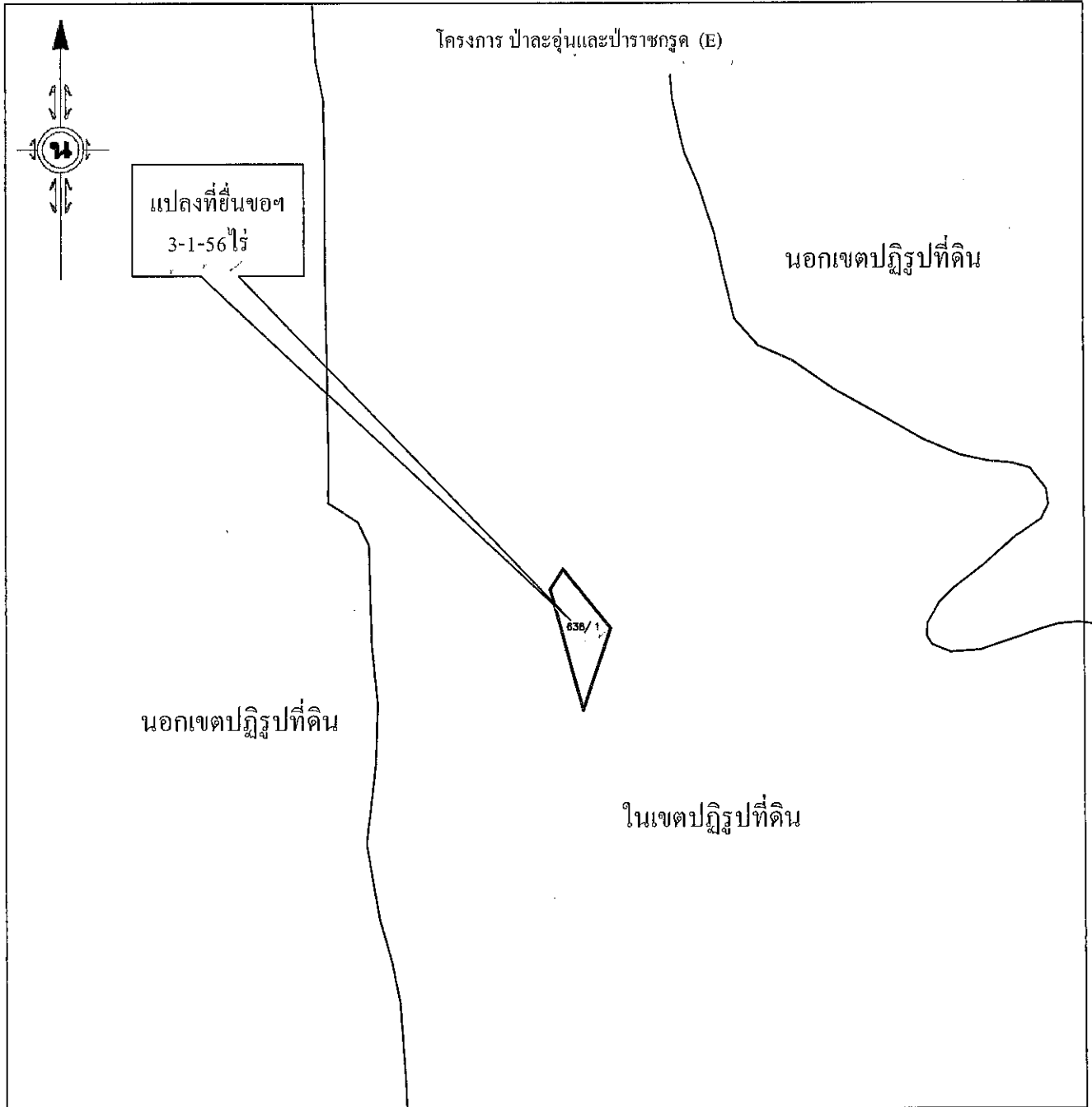
(นางสาวธัญญรัตน์ อดทน)

นายช่างสำรวจชำนาญงาน



สำนักงานการปฏิรูปที่ดินจังหวัดระนอง

แผนผังตำแหน่งและขอบเขตแปลงที่ดิน ราย นายสหัทสพล มานัสวิน
ผู้ยื่นขอเข้าทำประโยชน์ในเขตปฏิรูปที่ดิน ระวาง ส.ป.ก.ที่/กลุ่มที่ 638 แปลงที่ 1
ที่ดินตั้งอยู่ หมู่ที่ 1 ตำบล หาดส้มแป้น อำเภอ เมืองระนอง จังหวัด ระนอง



สัญลักษณ์แผนที่

— เส้นเขตปฏิรูปที่ดิน

□ แปลงที่ดินในเขต

ลงชื่อ.....ผู้จัดทำแผนที่

(นายพงศกร เกตุแก้ว)
ผู้ช่วยนายช่างสำรวจ

ลงชื่อ.....ผู้ตรวจตรวจสอบ

(นางสาวบุญรัตน์ อดทน)
นายช่างสำรวจชำนาญงาน

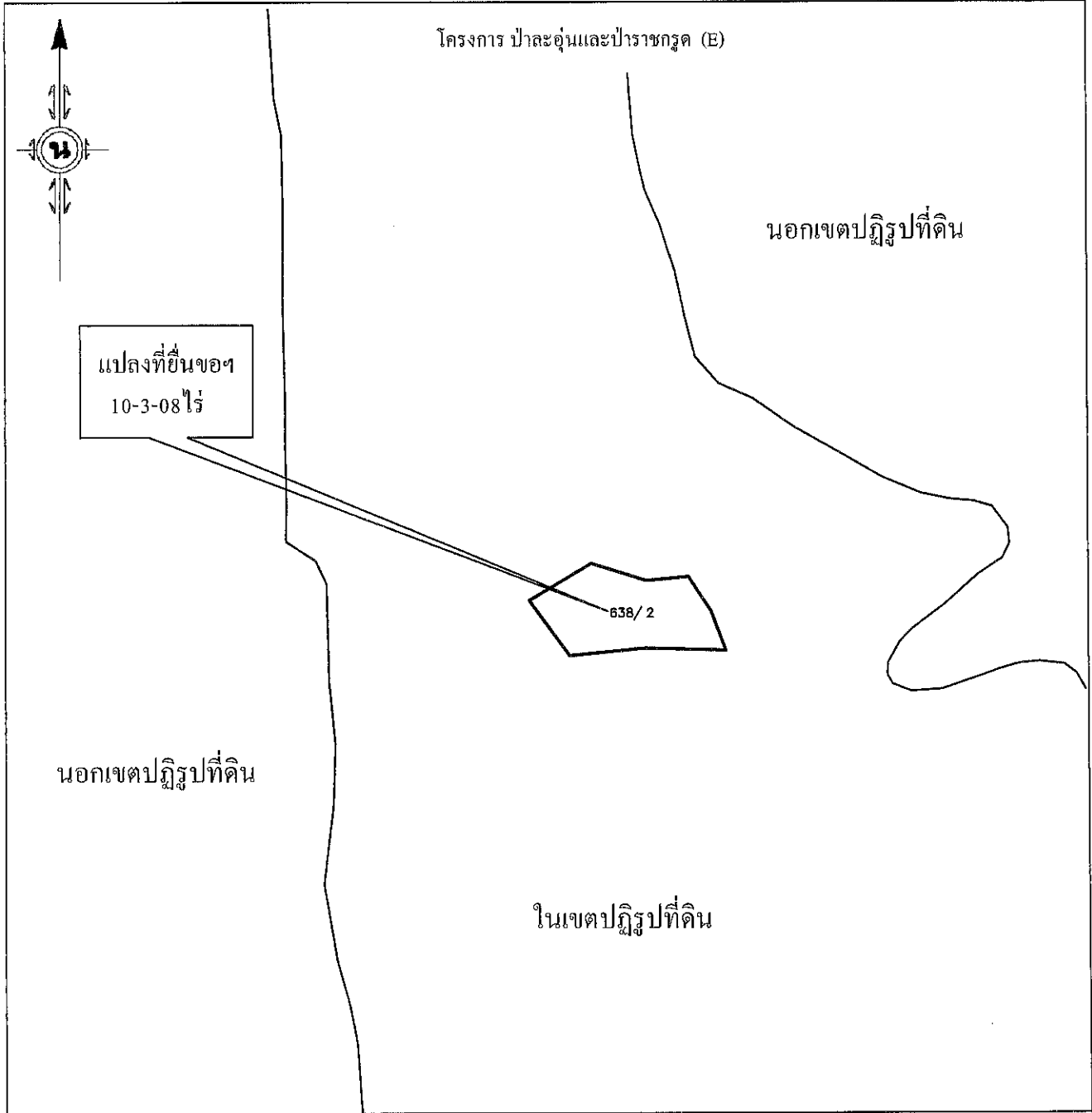


สำนักงานการปฏิรูปที่ดินจังหวัดระนอง

แผนผังตำแหน่งและขอบเขตแปลงที่ดิน ราย นายสหัชสพล มานัสวิน

ผู้ยื่นขอเข้าทำประโยชน์ในเขตปฏิรูปที่ดิน ระวาง ส.ป.ก.ที่/กลุ่มที่ 638 แปลงที่ 2

ที่ดินตั้งอยู่ หมู่ที่ 1 ตำบล หาดส้มแป้น อำเภอ เมืองระนอง จังหวัด ระนอง



สัญลักษณ์แผนที่

— เส้นเขตปฏิรูปที่ดิน

□ แปลงที่ดินในเขต

ลงชื่อ.....ผู้จัดทำแผนที่

(นายพงศกร เกตุแก้ว)

ผู้ช่วยนายช่างสำรวจ

ลงชื่อ.....ผู้ตรวจสอบ

(นางสาวรัชฎีรัตน์ อดทน)

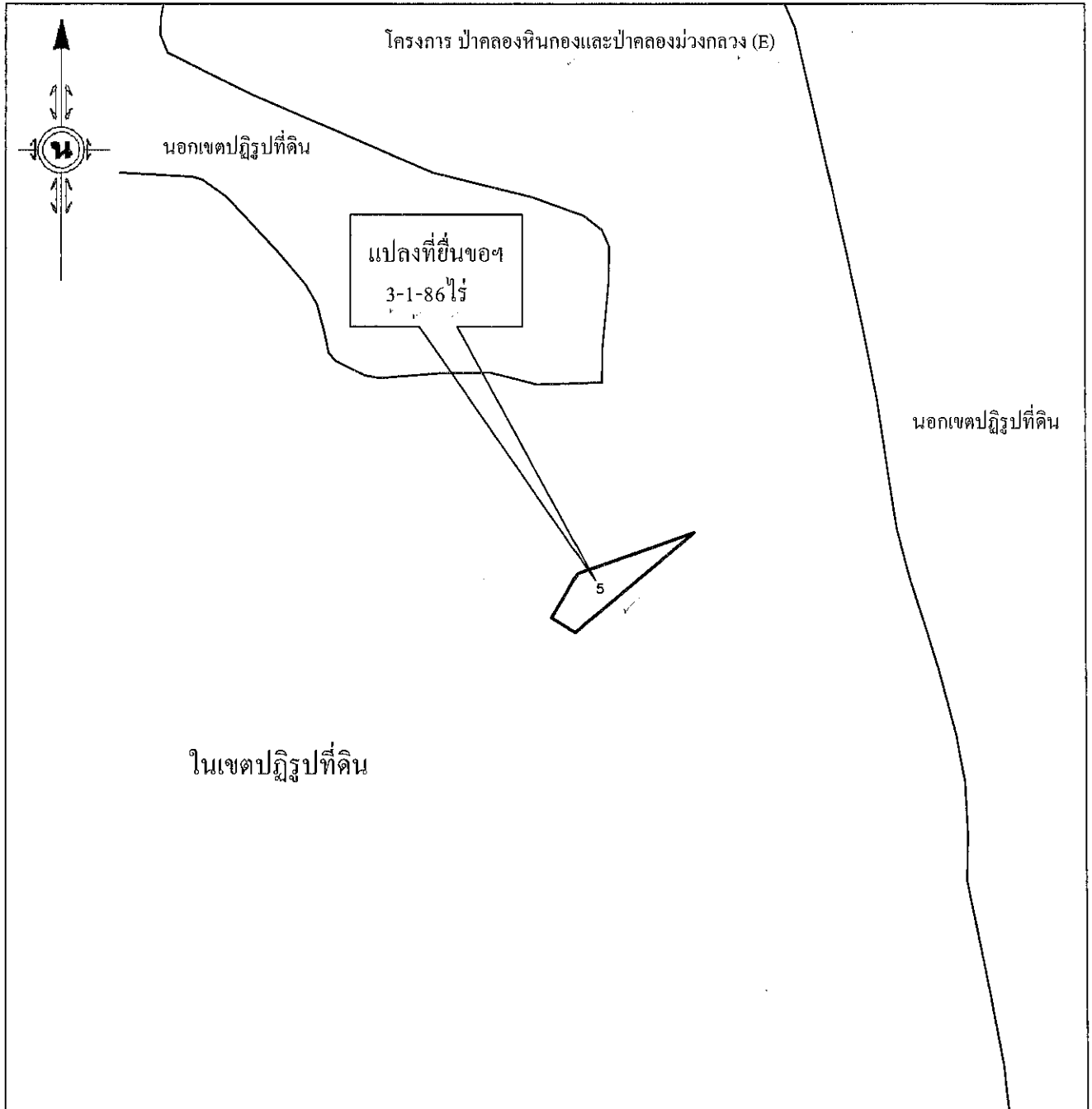
นายช่างสำรวจชำนาญงาน



สำนักงานการปฏิรูปที่ดินจังหวัดระนอง

แผนผังตำแหน่งและขอบเขตแปลงที่ดิน ราย นางเสาว์คำ แผงน้อย

ผู้ยื่นขอเข้าทำประโยชน์ในเขตปฏิรูปที่ดิน ระบุว่า ส.ป.ก.ที่/กลุ่มที่ 4728III5476 แปลงที่ 5
ที่ดินตั้งอยู่ หมู่ที่ 3 ตำบล ราชกรูด อำเภอ เมืองระนอง จังหวัด ระนอง



สัญลักษณ์แผนที่

— เส้นเขตปฏิรูปที่ดิน

□ แปลงที่ดินในเขต

ลงชื่อ.....ผู้จัดทำแผนที่

(นายพงศกร เกตุแก้ว)

ผู้ช่วยนายช่างสำรวจ

ลงชื่อ.....ผู้ตรวจสอบ

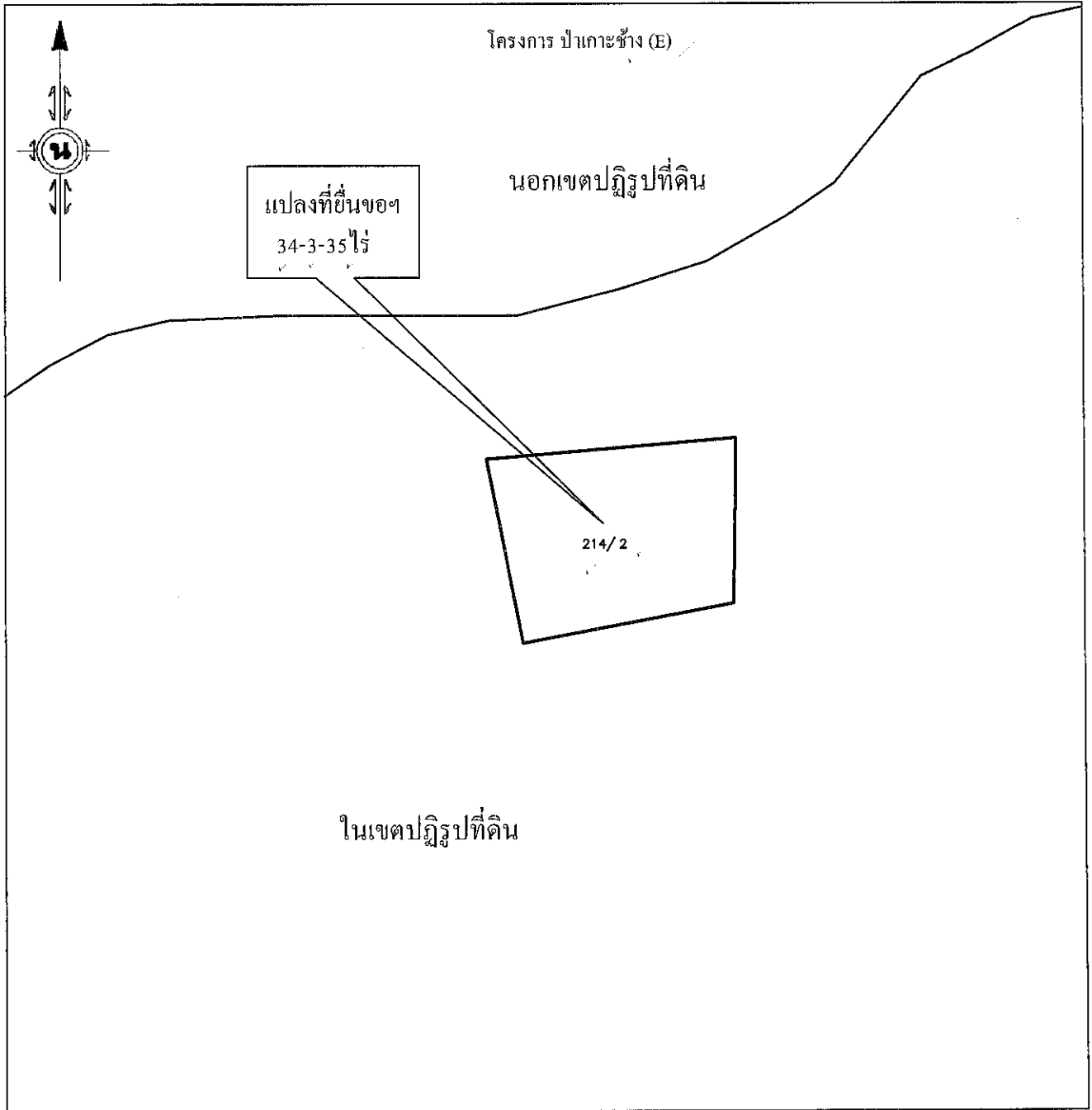
(นางสาว รัชฎาภรณ์ อุดคพันธ์)

นายช่างสำรวจชำนาญงาน



สำนักงานการปฏิรูปที่ดินจังหวัดระนอง

แผนผังตำแหน่งและขอบเขตแปลงที่ดิน ราย นางสาวเขมลภัสร์ เจือคุณทร
ผู้ยื่นขอเข้าทำประโยชน์ในเขตปฏิรูปที่ดิน ระวาง ส.ป.ก.ที่/กลุ่มที่ 214 แปลงที่ 2
ที่ดินตั้งอยู่ หมู่ที่ 2 ตำบล เกาะพยาม อำเภอ เมืองระนอง จังหวัด ระนอง



สัญลักษณ์แผนที่

— เส้นเขตปฏิรูปที่ดิน

□ แปลงที่ดินในเขต

ลงชื่อ.....ผู้จัดทำแผนที่

(นายพงศกร เกตุแก้ว)

ผู้ช่วยนายช่างสำรวจ

ลงชื่อ.....ผู้ตรวจสอบ

(นางสาวธัญญรัตน์ อดทน)

นายช่างสำรวจชำนาญงาน



สำนักงานการปฏิรูปที่ดินจังหวัดระนอง

แผนผังตำแหน่งและขอบเขตแปลงที่ดิน ราย นางอำนาจ แก้วจิ้น

ผู้ยื่นขอเข้าทำประโยชน์ในเขตปฏิรูปที่ดิน ระวัง ส.ป.ก.ที่/กลุ่มที่ 379 แปลงที่ 12
ที่ดินตั้งอยู่ หมู่ที่ 5 ตำบล บางหิน อำเภอ กะเปอร์ จังหวัด ระนอง



สัญลักษณ์แผนที่

— เส้นเขตปฏิรูปที่ดิน

□ แปลงที่ดินในเขต

ลงชื่อ.....ผู้จัดทำแผนที่

(นายพงศกร เกตุแก้ว)
ผู้ช่วยนายช่างสำรวจ


ลงชื่อ.....ผู้จัดตรวจสอบ

(นางสาววิญญูรัตน์ อดทน)
นายช่างสำรวจชำนาญงาน



สำนักงานการปฏิรูปที่ดินจังหวัดระนอง

แผนผังตำแหน่งและขอบเขตแปลงที่ดิน ราย นางสาวร้อบีหยัน สูดจิตร
ผู้ยื่นขอเข้าทำประโยชน์ในเขตปฏิรูปที่ดิน ระวาง ส.ป.ก.ที่/กลุ่มที่ 362 แปลงที่ 1
ที่ดินตั้งอยู่ หมู่ที่ 1 ตำบล นาका อำเภอ สุขสำราญ จังหวัด ระนอง



สัญลักษณ์แผนที่

— เส้นเขตปฏิรูปที่ดิน

□ แปลงที่ดินในเขต

ลงชื่อ.....ผู้จัดทำแผนที่

(นายพงศกร เกตุแก้ว)

ผู้ช่วยนายช่างสำรวจ

ลงชื่อ.....ผู้จัดตรวจสอบ

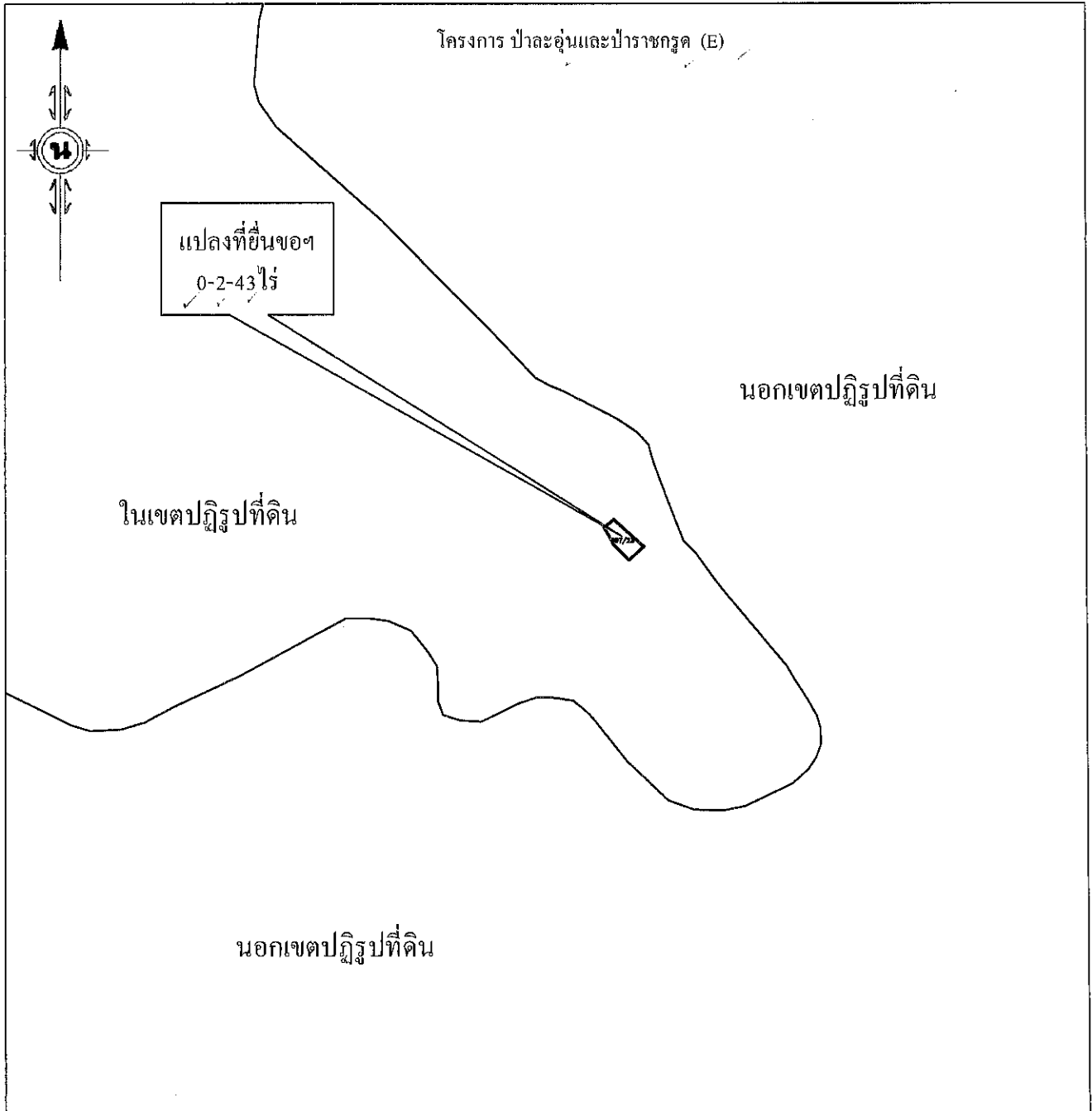
(นางสาวธัญญรัตน์ อดทน)

นายช่างสำรวจชำนาญงาน



สำนักงานการปฏิรูปที่ดินจังหวัดระนอง

แผนผังตำแหน่งและขอบเขตแปลงที่ดิน ราย นางสุททา มะลีย์ทอง
ผู้ยื่นขอเข้าทำประโยชน์ในเขตปฏิรูปที่ดิน ระวาง ส.ป.ก.ที่/กลุ่มที่ 697 แปลงที่ 23
ที่ดินตั้งอยู่ หมู่ที่ 3 ตำบล บางแก้ว อำเภอ ละอุ่น จังหวัด ระนอง



สัญลักษณ์แผนที่

— เส้นเขตปฏิรูปที่ดิน

□ แปลงที่ดินในเขต

ลงชื่อ.....ผู้จัดทำแผนที่

(นายพงศกร เกตุแก้ว)
ผู้ช่วยนายช่างสำรวจ

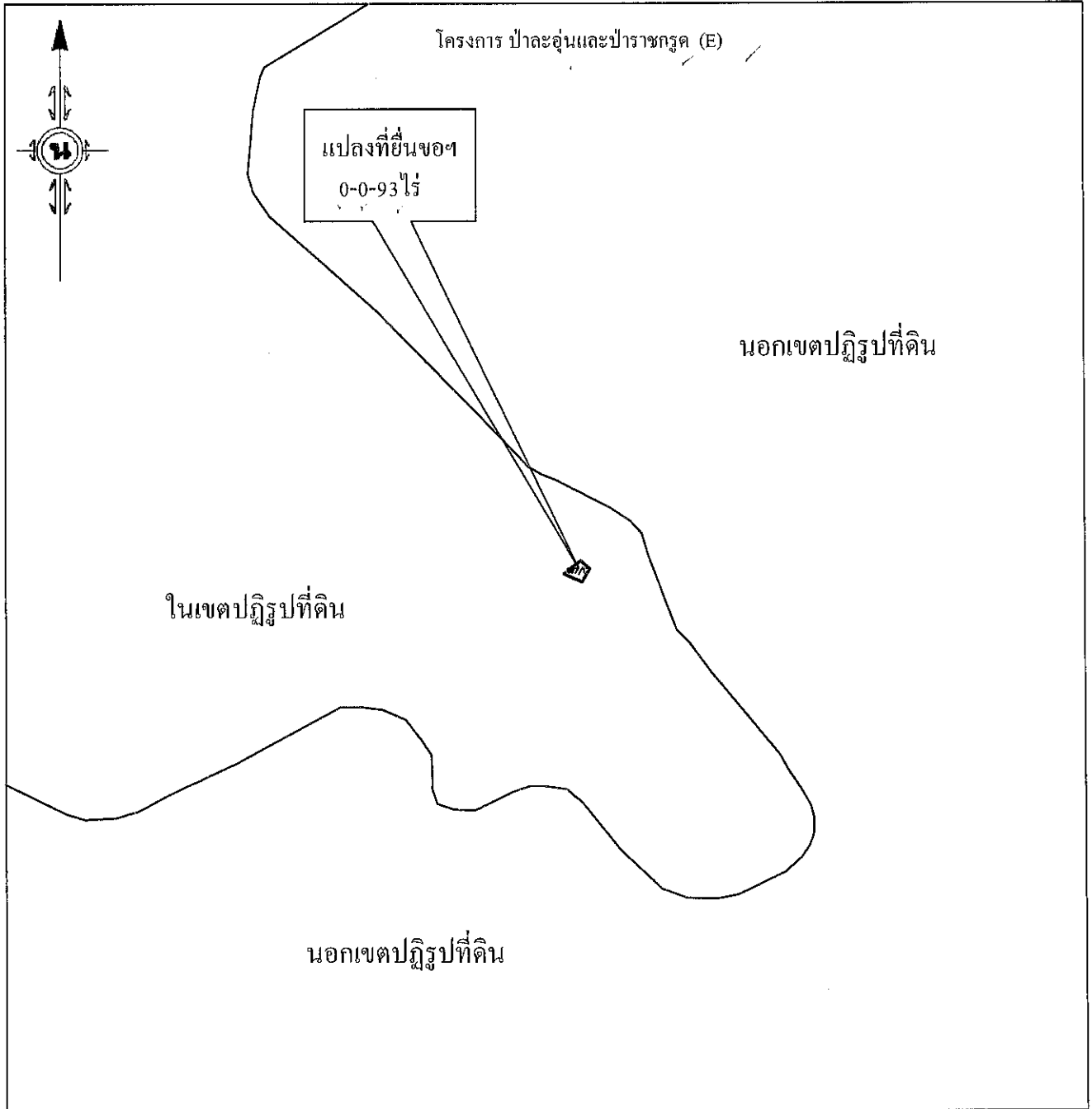
ลงชื่อ.....ผู้จัดตรวจสอบ

(นางสาวรัชฎีรัตน์ อดทน)
นายช่างสำรวจชำนาญงาน



สำนักงานการปฏิรูปที่ดินจังหวัดระนอง

แผนผังตำแหน่งและขอบเขตแปลงที่ดิน ราย นางสุทธา มะลียทอง
ผู้ยื่นขอเช่าทำประโยชน์ในเขตปฏิรูปที่ดิน ระวัง ส.ป.ก.ที่/กลุ่มที่ 697 แปลงที่ 17
ที่ดินตั้งอยู่ หมู่ที่ 3 ตำบล บางแก้ว อำเภอ ละอุ่น จังหวัด ระนอง



สัญลักษณ์แผนที่

— เส้นเขตปฏิรูปที่ดิน

□ แปลงที่ดินในเขต

ลงชื่อ.....ผู้จัดทำแผนที่

(นายพงศกร เกตุแก้ว)
ผู้ช่วยนายช่างสำรวจ

ลงชื่อ.....ผู้ตรวจสอบ

(นางสาววิญญูรัตน์ อดทน)
นายช่างสำรวจชำนาญงาน